



**КОМИТЕТ ИМУЩЕСТВЕННЫХ ОТНОШЕНИЙ
АДМИНИСТРАЦИИ ПЕРМСКОГО МУНИЦИПАЛЬНОГО РАЙОНА**

РАСПОРЯЖЕНИЕ

14.09.2022

№ 3841

**О внесении изменений в
распоряжение комитета
имущественных отношений
администрации Пермского
муниципального района
от 21.04.2022 № 1675
«Об установлении
публичного сервитута на часть
земельных участков»**

В соответствии с Федеральным законом от 25.10.2001 № 137-ФЗ «О введении в действие Земельного кодекса Российской Федерации», пп. 5.5.3 п. 5.5 разд. 5 Положения о комитете имущественных отношений администрации Пермского муниципального района, утвержденного решением Земского Собрания Пермского муниципального района Пермского края от 22.12.2016 № 178, на основании ходатайства открытого акционерного общества «Межрегиональная распределительная сетевая компания Урала» (ИНН 6671163413, ОГРН 1056604000970) (далее - ОАО «МРСК Урала») от 16.08.2022 № 7721:

1. Внести в распоряжение Комитета имущественных отношений администрации Пермского муниципального района от 21.04.2022 № 1675 «Об установлении публичного сервитута на часть земельных участков» следующее изменение:

1.1. Пункт 1 читать в новой редакции: «1. Установить в интересах ОАО «МРСК Урала» публичный сервитут общей площадью 16050 кв.м. на часть земельных участков:

- с кадастровым номером 59:32:0450001:1090, расположенный по адресу: Пермский край, Пермский район, Заболотское с/п, д. Горшки, ул. Советская, 5-2;
- с кадастровым номером 59:32:0450001:1091, расположенный по адресу: Пермский край, Пермский район, Заболотское с/п, д. Горшки, ул. Советская, 5б;
- с кадастровым номером 59:32:0450001:1109, расположенный по адресу: Пермский край, Пермский район, Заболотское с/п, д. Горшки, ул. Мира;
- с кадастровым номером 59:32:0450001:212, расположенный по адресу: Пермский край, Пермский район, Заболотское с/п, д. Горшки, ул. Мира, 12;

- с кадастровым номером 59:32:0560001:157, расположенный по адресу: Пермский край, Пермский район, Заболотское с/п, д. Растягаево, ул. Молодежная, 37;
- с кадастровым номером 59:32:0560001:165, расположенный по адресу: Пермский край, Пермский район, Заболотское с/п, д. Растягаево, ул. Мира, 2б;
- с кадастровым номером 59:32:0560001:172, расположенный по адресу: Пермский край, Пермский район, Заболотское с/п, д. Растягаево, ул. Молодежная, 11;
- с кадастровым номером 59:32:0560001:224, расположенный по адресу: Пермский край, Пермский район, Заболотское с/п, д. Растягаево, ул. Молодежная, 13;
- с кадастровым номером 59:32:0560001:270, расположенный по адресу: Пермский край, Пермский район, Заболотское с/п, д. Растягаево;
- с кадастровым номером 59:32:0560001:283, расположенный по адресу: Пермский край, Пермский район, Заболотское с/п, д. Растягаево, ул. Лесная, 3а;
- с кадастровым номером 59:32:0560001:301, расположенный по адресу: Пермский край, Пермский район, Заболотское с/п, д. Горшки, ул. Усть-Качкинская, 3;
- с кадастровым номером 59:32:0560001:302, расположенный по адресу: Пермский край, Пермский район, Заболотское с/п, д. Горшки, ул. Усть-Качкинская, 3/1;
- с кадастровым номером 59:32:0560001:315, расположенный по адресу: Пермский край, Пермский район, Заболотское с/п, д. Растягаево, ул. Молодежная, 15;
- с кадастровым номером 59:32:0560001:330, расположенный по адресу: Пермский край, Пермский район, Заболотское с/п, д. Растягаево, ул. Лесная, 5;
- с кадастровым номером 59:32:0560001:331, расположенный по адресу: Пермский край, Пермский район, Заболотское с/п, д. Растягаево, ул. Лесная, 5а;
- с кадастровым номером 59:32:0560001:45, расположенный по адресу: Пермский край, Пермский район, Заболотское с/п, д. Растягаево, ул. Молодежная, 35;
- с кадастровым номером 59:32:0560001:462, расположенный по адресу: Пермский край, Пермский район, Заболотское с/п, д. Растягаево;
- с кадастровым номером 59:32:0560001:5, расположенный по адресу: Пермский край, Пермский район, Заболотское с/п, д. Растягаево, ул. Мира, з/у 2а;
- с кадастровым номером 59:32:0560001:61, расположенный по адресу: Пермский край, Пермский район, Заболотское с/п, д. Растягаево, ул. Молодежная, 26;
- с кадастровым номером 59:32:0560001:65, расположенный по адресу: Пермский край, Пермский район, Заболотское с/п, д. Растягаево, ул. Молодежная, 18в;

- с кадастровым номером 59:32:0560001:66, расположенный по адресу: Пермский край, Пермский район, Заболотское с/п, д. Растягаево, ул. Молодежная, 14;

- с кадастровым номером 59:32:0560001:68, расположенный по адресу: Пермский край, Пермский район, Заболотское с/п, д. Растягаево, ул. Молодежная, 12;

- с кадастровым номером 59:32:0560001:476, расположенный по адресу: Пермский край, Пермский район, Заболотское с/п, д. Растягаево, ул. Лесная;

- с кадастровым номером 59:32:0560001:81, расположенный по адресу: Пермский край, Пермский район, Заболотское с/п, д. Растягаево, ул. Молодежная, 2;

- с кадастровым номером 59:32:0560001:95, расположенный по адресу: Пермский край, Пермский район, Заболотское с/п, д. Растягаево, ул. Молодежная, 20;

- с кадастровым номером 59:32:0450001:266, расположенный по адресу: Пермский край, Пермский район, Заболотское с/п, д. Горшки, ул. Советская, 11;

- с кадастровым номером 59:32:0450001:392, входящий в состав единого землепользования с кадастровым номером 59:32:0000000:224, расположенный по адресу: край Пермский, р-н Пермский, с/пос. Заболотское, д. Ольховка, д. Горшки;

- с кадастровым номером 59:32:0560001:100, расположенный по адресу: Пермский край, Пермский р-н, Заболотское с/п, д. Растягаево, ул. Молодежная, 18-а;

- с кадастровым номером 59:32:0560001:98, расположенный по адресу: Пермский край, Пермский р-н, с/п Заболотское, д. Растягаево, ул. Молодежная, 18-б;

- с кадастровым номером 59:32:0000000:224, расположенный по адресу: край Пермский, р-н Пермский, с/пос. Заболотское, д. Ольховка, д. Горшки.

Цель: Для размещения объекта электросетевого хозяйства «ВЛ-0,4 кВ ф.1 от ТП-47245».


Срок: 49 лет.».

1.2. Приложение к распоряжению № 1675 от 21.04.2022 изложить в новой редакции согласно приложения к настоящему распоряжению.

2. Настоящее распоряжение вступает в силу со дня его подписания.

3. Контроль исполнения настоящего распоряжения оставляю за собой.

Председатель комитета




Д.В. Ракицкий

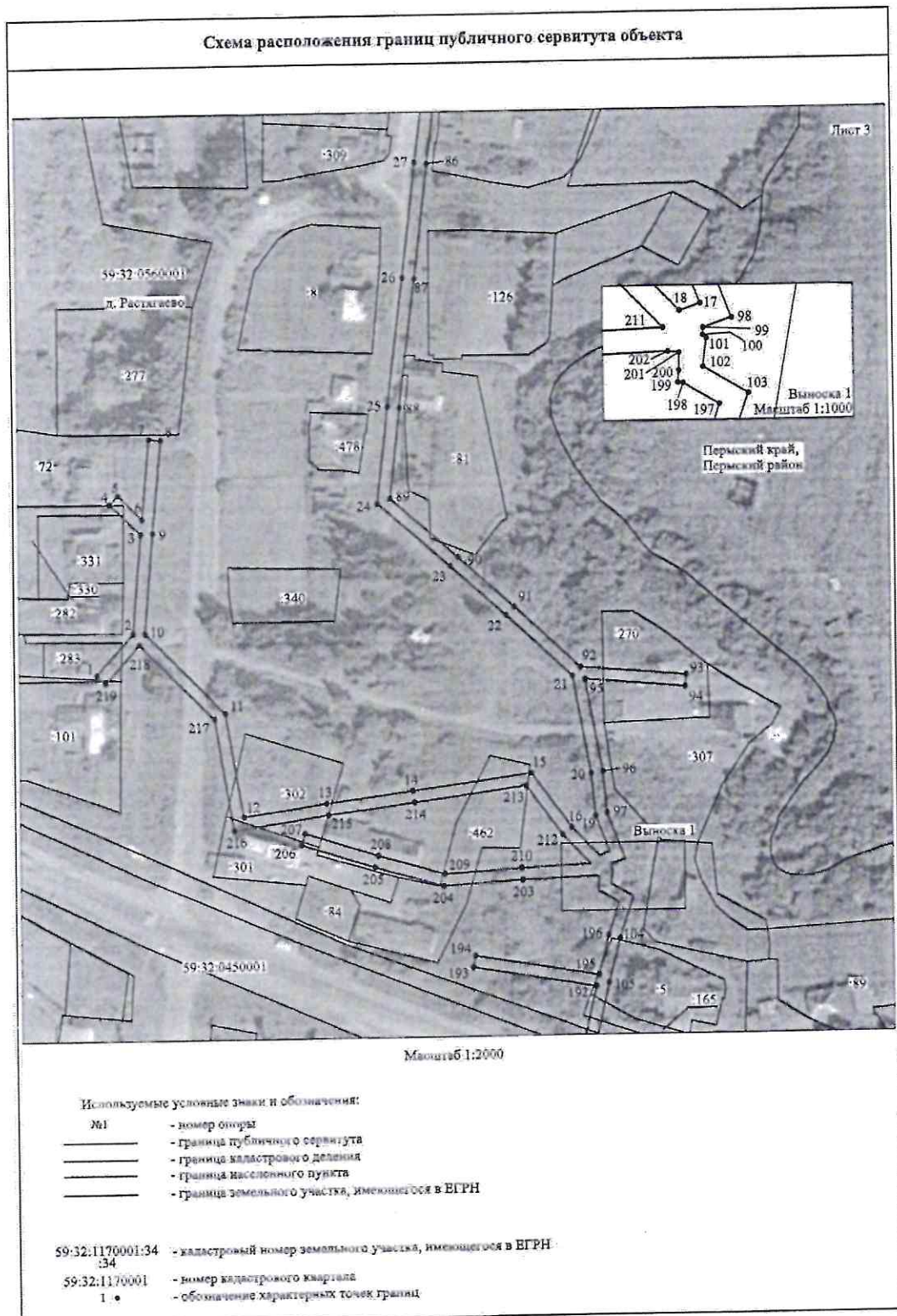
Приложение № 1
к распоряжению
комитета имущественных
отношений администрации
Пермского муниципального района
от 14.09.2022 № 3841




Приложение № 2
к распоряжению
комитета имущественных
отношений администрации
Пермского муниципального района
от 14.09.2022 № 3841




Приложение № 3
к распоряжению
комитета имущественных
отношений администрации
Пермского муниципального района
от 14.09.2022 № 3841



Приложение № 4
к распоряжению
комитета имущественных
отношений администрации
Пермского муниципального района
от 14.09.2022 № 3841



Приложение № 5
к распоряжению
комитета имущественных
отношений администрации
Пермского муниципального района
от 14.09.2022 № 3841



Приложение № 6
к распоряжению
комитета имущественных
отношений администрации
Пермского муниципального района
от 14.09.2022 № 3841

ОПИСАНИЕ МЕСТОПОЛОЖЕНИЯ ГРАНИЦ

Публичный сервитут для размещения объекта электросетевого хозяйства «ВЛ-0,4КВ Ф.1 от ТП-47245»
(наименование объекта, местоположение границ которого описано (далее - объект))

Раздел 1

Сведения об объекте

Сведения об объекте		
№ п/п	Характеристики объекта	Описание характеристик
1	2	3
1	Местоположение объекта	Пермский край, Пермский район
2	Площадь объекта +/- величина погрешности определения площади (Р +/- Дельта Р)	16050 кв м ± 37 кв.м
3	Иные характеристики объекта	Публичный сервитут для размещения объекта электросетевого хозяйства «ВЛ-0,4КВ Ф.1 от ТП-47245» на срок 49 лет

Приложение № 7
к распоряжению
комитета имущественных
отношений администрации
Пермского муниципального района
от 14.09.2022 № 3841

Раздел 2.

Сведения о местоположении границ объекта					
1. Система координат <u>МСК-59, зона 2</u>					
2. Сведения о характерных точках границ объекта					
Обозначение характерных точек границ	Координаты, м		Метод определения координат характерной точки.	Средняя квадратическая погрешность положения характерной точки (M), м	Описание обозначени я точки на местности (при наличии)
	X	Y			
1	2	3	4	5	6
I	510623.27	2202310.08	Метод спутниковых геодезических измерений (определений)	0.10	—
2	510640.64	2202325.64	Метод спутниковых геодезических измерений (определений)	0.10	—
3	510682.40	2202329.18	Метод спутниковых геодезических измерений (определений)	0.10	—
4	510695.43	2202316.12	Метод спутниковых геодезических измерений (определений)	0.10	—
5	510698.97	2202319.65	Метод спутниковых геодезических измерений (определений)	0.10	—
6	510688.85	2202329.79	Метод спутниковых геодезических измерений (определений)	0.10	—
7	510723.28	2202333.00	Метод спутниковых геодезических измерений (определений)	0.10	—
8	510722.80	2202337.98	Метод спутниковых геодезических измерений (определений)	0.10	—
9	510682.74	2202334.22	Метод спутниковых геодезических измерений (определений)	0.10	—
10	510640.54	2202330.67	Метод спутниковых геодезических измерений (определений)	0.10	—
11	510606.41	2202364.41	Метод спутниковых геодезических измерений (определений)	0.10	—
12	510562.11	2202371.82	Метод спутниковых геодезических измерений (определений)	0.10	—
13	510567.41	2202406.64	Метод спутниковых геодезических измерений (определений)	0.10	—
14	510572.41	2202442.42	Метод спутниковых геодезических измерений (определений)	0.10	—
15	510579.34	2202491.76	Метод спутниковых геодезических измерений (определений)	0.10	—
16	510555.98	2202508.60	Метод спутниковых геодезических измерений (определений)	0.10	—
17	510543.90	2202520.35	Метод спутниковых геодезических измерений (определений)	0.10	—
18	510545.37	2202524.75	Метод спутниковых геодезических измерений (определений)	0.10	—
19	510560.63	2202518.85	Метод спутниковых геодезических измерений (определений)	0.10	—
20	510578.84	2202517.19	Метод спутниковых геодезических измерений (определений)	0.10	—
21	510620.45	2202509.50	Метод спутниковых геодезических измерений (определений)	0.10	—
22	510646.35	2202481.90	Метод спутниковых геодезических измерений (определений)	0.10	—
23	510667.58	2202458.73	Метод спутниковых геодезических измерений (определений)	0.10	—
24	510694.21	2202428.84	Метод спутниковых геодезических измерений (определений)	0.10	—
25	510735.62	2202433.54	Метод спутниковых геодезических измерений (определений)	0.10	—
26	510789.54	2202440.27	Метод спутниковых геодезических измерений	0.10	—

Приложение № 8
к распоряжению
комитета имущественных
отношений администрации
Пермского муниципального района
от 14.09.2022 № 3841

			(определений)		
27	510837.92	2202445.89	Метод спутниковых геодезических измерений (определений)	0.10	-
28	510880.61	2202451.25	Метод спутниковых геодезических измерений (определений)	0.10	-
29	510921.21	2202456.79	Метод спутниковых геодезических измерений (определений)	0.10	-
30	510915.73	2202445.41	Метод спутниковых геодезических измерений (определений)	0.10	-
31	510947.11	2202445.44	Метод спутниковых геодезических измерений (определений)	0.10	-
32	510947.10	2202450.44	Метод спутниковых геодезических измерений (определений)	0.10	-
33	510923.69	2202450.42	Метод спутниковых геодезических измерений (определений)	0.10	-
34	510927.10	2202457.52	Метод спутниковых геодезических измерений (определений)	0.10	-
35	510972.20	2202461.77	Метод спутниковых геодезических измерений (определений)	0.10	-
36	511016.02	2202467.15	Метод спутниковых геодезических измерений (определений)	0.10	-
37	511045.05	2202470.00	Метод спутниковых геодезических измерений (определений)	0.10	-
38	511046.43	2202461.12	Метод спутниковых геодезических измерений (определений)	0.10	-
39	511023.50	2202460.25	Метод спутниковых геодезических измерений (определений)	0.10	-
40	511023.69	2202455.25	Метод спутниковых геодезических измерений (определений)	0.10	-
41	511052.23	2202456.33	Метод спутниковых геодезических измерений (определений)	0.10	-
42	511050.04	2202470.51	Метод спутниковых геодезических измерений (определений)	0.10	-
43	511077.91	2202473.37	Метод спутниковых геодезических измерений (определений)	0.10	-
44	511115.45	2202477.71	Метод спутниковых геодезических измерений (определений)	0.10	-
45	511167.55	2202483.61	Метод спутниковых геодезических измерений (определений)	0.10	-
46	511201.45	2202487.63	Метод спутниковых геодезических измерений (определений)	0.10	-
47	511240.71	2202491.71	Метод спутниковых геодезических измерений (определений)	0.10	-
48	511284.27	2202496.10	Метод спутниковых геодезических измерений (определений)	0.10	-
49	511311.01	2202499.03	Метод спутниковых геодезических измерений (определений)	0.10	-
50	511340.92	2202502.10	Метод спутниковых геодезических измерений (определений)	0.10	-
51	511388.84	2202507.16	Метод спутниковых геодезических измерений (определений)	0.10	-
52	511382.46	2202496.04	Метод спутниковых геодезических измерений (определений)	0.10	-
53	511422.64	2202499.88	Метод спутниковых геодезических измерений (определений)	0.10	-
54	511461.28	2202502.29	Метод спутниковых геодезических измерений (определений)	0.10	-
55	511489.20	2202505.96	Метод спутниковых геодезических измерений (определений)	0.10	-
56	511489.30	2202475.81	Метод спутниковых геодезических измерений (определений)	0.10	-
57	511494.30	2202475.83	Метод спутниковых геодезических измерений (определений)	0.10	-
58	511494.18	2202511.65	Метод спутниковых геодезических измерений (определений)	0.10	-
59	511460.80	2202507.27	Метод спутниковых геодезических измерений (определений)	0.10	-
60	511422.24	2202504.88	Метод спутниковых геодезических измерений	0.10	-

Приложение № 9
к распоряжению
комитета имущественных
отношений администрации
Пермского муниципального района
от 14.09.2022 № 3841

			(определений)		
61	511391.60	2202501.94	Метод спутниковых геодезических измерений (определений)	0.10	-
62	511398.03	2202513.16	Метод спутниковых геодезических измерений (определений)	0.10	-
63	511340.41	2202507.07	Метод спутниковых геодезических измерений (определений)	0.10	-
64	511310.47	2202504.00	Метод спутниковых геодезических измерений (определений)	0.10	-
65	511283.74	2202501.08	Метод спутниковых геодезических измерений (определений)	0.10	-
66	511240.20	2202496.69	Метод спутниковых геодезических измерений (определений)	0.10	-
67	511200.90	2202492.60	Метод спутниковых геодезических измерений (определений)	0.10	-
68	511169.32	2202488.85	Метод спутниковых геодезических измерений (определений)	0.10	-
69	511165.82	2202519.46	Метод спутниковых геодезических измерений (определений)	0.10	-
70	511162.97	2202544.92	Метод спутниковых геодезических измерений (определений)	0.10	-
71	511183.41	2202542.17	Метод спутниковых геодезических измерений (определений)	0.10	-
72	511184.09	2202547.13	Метод спутниковых геодезических измерений (определений)	0.10	-
73	511157.29	2202550.73	Метод спутниковых геодезических измерений (определений)	0.10	-
74	511160.84	2202518.90	Метод спутниковых геодезических измерений (определений)	0.10	-
75	511164.34	2202488.29	Метод спутниковых геодезических измерений (определений)	0.10	-
76	511114.88	2202482.69	Метод спутниковых геодезических измерений (определений)	0.10	-
77	511077.38	2202478.33	Метод спутниковых геодезических измерений (определений)	0.10	-
78	511050.02	2202475.53	Метод спутниковых геодезических измерений (определений)	0.10	-
79	511055.84	2202524.37	Метод спутниковых геодезических измерений (определений)	0.10	-
80	511050.88	2202524.96	Метод спутниковых геодезических измерений (определений)	0.10	-
81	511044.92	2202475.02	Метод спутниковых геодезических измерений (определений)	0.10	-
82	511015.47	2202472.12	Метод спутниковых геодезических измерений (определений)	0.10	-
83	510971.66	2202466.73	Метод спутниковых геодезических измерений (определений)	0.10	-
84	510925.28	2202462.40	Метод спутниковых геодезических измерений (определений)	0.10	-
85	510879.97	2202456.21	Метод спутниковых геодезических измерений (определений)	0.10	-
86	510837.33	2202450.85	Метод спутниковых геодезических измерений (определений)	0.10	-
87	510788.95	2202445.23	Метод спутниковых геодезических измерений (определений)	0.10	-
88	510735.03	2202438.50	Метод спутниковых геодезических измерений (определений)	0.10	-
89	510696.22	2202434.10	Метод спутниковых геодезических измерений (определений)	0.10	-
90	510671.28	2202462.08	Метод спутниковых геодезических измерений (определений)	0.10	-
91	510650.02	2202485.30	Метод спутниковых геодезических измерений (определений)	0.10	-
92	510624.13	2202512.92	Метод спутниковых геодезических измерений (определений)	0.10	-
93	510620.34	2202557.75	Метод спутниковых геодезических измерений (определений)	0.10	-
94	510615.36	2202557.33	Метод спутниковых геодезических измерений (определений)	0.10	-

Приложение № 10
к распоряжению
комитета имущественных
отношений администрации
Пермского муниципального района
от 14.09.2022 № 3841

			(определений)		
95	510618.93	2202514.87	Метод спутниковых геодезических измерений (определений)	0.10	-
96	510579.52	2202522.15	Метод спутниковых геодезических измерений (определений)	0.10	-
97	510561.78	2202523.77	Метод спутниковых геодезических измерений (определений)	0.10	-
98	510542.29	2202531.31	Метод спутниковых геодезических измерений (определений)	0.10	-
99	510540.28	2202525.31	Метод спутниковых геодезических измерений (определений)	0.10	-
100	510538.80	2202525.29	Метод спутниковых геодезических измерений (определений)	0.10	-
101	510538.08	2202526.01	Метод спутниковых геодезических измерений (определений)	0.10	-
102	510532.09	2202525.21	Метод спутниковых геодезических измерений (определений)	0.10	-
103	510526.56	2202534.64	Метод спутниковых геодезических измерений (определений)	0.10	-
104	510509.23	2202528.73	Метод спутниковых геодезических измерений (определений)	0.10	-
105	510490.55	2202523.93	Метод спутниковых геодезических измерений (определений)	0.10	-
106	510459.35	2202516.90	Метод спутниковых геодезических измерений (определений)	0.10	-
107	510418.58	2202526.73	Метод спутниковых геодезических измерений (определений)	0.10	-
108	510395.26	2202562.12	Метод спутниковых геодезических измерений (определений)	0.10	-
109	510380.85	2202583.98	Метод спутниковых геодезических измерений (определений)	0.10	-
110	510360.96	2202613.55	Метод спутниковых геодезических измерений (определений)	0.10	-
111	510352.63	2202651.23	Метод спутниковых геодезических измерений (определений)	0.10	-
112	510343.01	2202700.03	Метод спутниковых геодезических измерений (определений)	0.10	-
113	510305.93	2202695.06	Метод спутниковых геодезических измерений (определений)	0.10	-
114	510268.89	2202690.20	Метод спутниковых геодезических измерений (определений)	0.10	-
115	510233.29	2202685.29	Метод спутниковых геодезических измерений (определений)	0.10	-
116	510216.96	2202709.31	Метод спутниковых геодезических измерений (определений)	0.10	-
117	510212.83	2202706.50	Метод спутниковых геодезических измерений (определений)	0.10	-
118	510227.76	2202684.54	Метод спутниковых геодезических измерений (определений)	0.10	-
119	510189.20	2202679.48	Метод спутниковых геодезических измерений (определений)	0.10	-
120	510150.68	2202676.90	Метод спутниковых геодезических измерений (определений)	0.10	-
121	510110.44	2202674.50	Метод спутниковых геодезических измерений (определений)	0.10	-
122	510109.01	2202696.64	Метод спутниковых геодезических измерений (определений)	0.10	-
123	510104.02	2202696.32	Метод спутниковых геодезических измерений (определений)	0.10	-
124	510105.45	2202674.19	Метод спутниковых геодезических измерений (определений)	0.10	-
125	510064.60	2202671.69	Метод спутниковых геодезических измерений (определений)	0.10	-
126	510023.64	2202669.08	Метод спутниковых геодезических измерений (определений)	0.10	-
127	510032.16	2202687.88	Метод спутниковых геодезических измерений (определений)	0.10	-
128	510027.61	2202689.94	Метод спутниковых геодезических измерений (определений)	0.10	-

Приложение № 11
к распоряжению
комитета имущественных
отношений администрации
Пермского муниципального района
от 14.09.2022 № 3841

			(определений)		
129	510018.93	2202670.83	Метод спутниковых геодезических измерений (определений)	0.10	-
130	509993.13	2202699.19	Метод спутниковых геодезических измерений (определений)	0.10	-
131	509945.68	2202702.16	Метод спутниковых геодезических измерений (определений)	0.10	-
132	509907.97	2202704.50	Метод спутниковых геодезических измерений (определений)	0.10	-
133	509907.66	2202699.52	Метод спутниковых геодезических измерений (определений)	0.10	-
134	509945.38	2202697.17	Метод спутниковых геодезических измерений (определений)	0.10	-
135	509990.79	2202694.33	Метод спутниковых геодезических измерений (определений)	0.10	-
136	510016.65	2202665.94	Метод спутниковых геодезических измерений (определений)	0.10	-
137	509997.49	2202627.91	Метод спутниковых геодезических измерений (определений)	0.10	-
138	510020.97	2202626.38	Метод спутниковых геодезических измерений (определений)	0.10	-
139	510021.29	2202631.38	Метод спутниковых геодезических измерений (определений)	0.10	-
140	510005.35	2202632.41	Метод спутниковых геодезических измерений (определений)	0.10	-
141	510021.23	2202663.94	Метод спутниковых геодезических измерений (определений)	0.10	-
142	510064.91	2202666.70	Метод спутниковых геодезических измерений (определений)	0.10	-
143	510108.31	2202669.37	Метод спутниковых геодезических измерений (определений)	0.10	-
144	510150.29	2202671.87	Метод спутниковых геодезических измерений (определений)	0.10	-
145	510169.54	2202661.56	Метод спутниковых геодезических измерений (определений)	0.10	-
146	510171.91	2202665.96	Метод спутниковых геодезических измерений (определений)	0.10	-
147	510159.72	2202672.49	Метод спутниковых геодезических измерений (определений)	0.10	-
148	510189.69	2202674.50	Метод спутниковых геодезических измерений (определений)	0.10	-
149	510232.43	2202680.12	Метод спутниковых геодезических измерений (определений)	0.10	-
150	510269.56	2202685.24	Метод спутниковых геодезических измерений (определений)	0.10	-
151	510306.59	2202690.10	Метод спутниковых геодезических измерений (определений)	0.10	-
152	510339.01	2202694.45	Метод спутниковых геодезических измерений (определений)	0.10	-
153	510347.74	2202650.21	Метод спутниковых геодезических измерений (определений)	0.10	-
154	510356.28	2202611.55	Метод спутниковых геодезических измерений (определений)	0.10	-
155	510376.70	2202581.21	Метод спутниковых геодезических измерений (определений)	0.10	-
156	510391.09	2202559.37	Метод спутниковых геодезических измерений (определений)	0.10	-
157	510413.31	2202525.63	Метод спутниковых геодезических измерений (определений)	0.10	-
158	510392.17	2202516.48	Метод спутниковых геодезических измерений (определений)	0.10	-
159	510358.80	2202513.84	Метод спутниковых геодезических измерений (определений)	0.10	-
160	510365.23	2202519.22	Метод спутниковых геодезических измерений (определений)	0.10	-
161	510362.05	2202523.08	Метод спутниковых геодезических измерений (определений)	0.10	-
162	510350.02	2202513.17	Метод спутниковых геодезических измерений (определений)	0.10	-

Приложение № 12
к распоряжению
комитета имущественных
отношений администрации
Пермского муниципального района
от 14.09.2022 № 3841

			(определений)		
163	510309.97	2202510.29	Метод спутниковых геодезических измерений (определений)	0.10	-
164	510268.80	2202507.10	Метод спутниковых геодезических измерений (определений)	0.10	-
165	510270.78	2202516.25	Метод спутниковых геодезических измерений (определений)	0.10	-
166	510265.90	2202517.31	Метод спутниковых геодезических измерений (определений)	0.10	-
167	510263.59	2202506.70	Метод спутниковых геодезических измерений (определений)	0.10	-
168	510222.50	2202503.46	Метод спутниковых геодезических измерений (определений)	0.10	-
169	510181.33	2202500.53	Метод спутниковых геодезических измерений (определений)	0.10	-
170	510135.52	2202496.88	Метод спутниковых геодезических измерений (определений)	0.10	-
171	510090.20	2202493.21	Метод спутниковых геодезических измерений (определений)	0.10	-
172	510091.93	2202503.29	Метод спутниковых геодезических измерений (определений)	0.10	-
173	510087.01	2202504.15	Метод спутниковых геодезических измерений (определений)	0.10	-
174	510085.03	2202492.77	Метод спутниковых геодезических измерений (определений)	0.10	-
175	510053.05	2202490.10	Метод спутниковых геодезических измерений (определений)	0.10	-
176	510056.31	2202502.31	Метод спутниковых геодезических измерений (определений)	0.10	-
177	510051.48	2202503.60	Метод спутниковых геодезических измерений (определений)	0.10	-
178	510049.04	2202494.50	Метод спутниковых геодезических измерений (определений)	0.10	-
179	510047.10	2202498.60	Метод спутниковых геодезических измерений (определений)	0.10	-
180	510042.59	2202496.44	Метод спутниковых геодезических измерений (определений)	0.10	-
181	510048.21	2202484.69	Метод спутниковых геодезических измерений (определений)	0.10	-
182	510087.34	2202487.96	Метод спутниковых геодезических измерений (определений)	0.10	-
183	510135.91	2202491.90	Метод спутниковых геодезических измерений (определений)	0.10	-
184	510181.71	2202495.54	Метод спутниковых геодезических измерений (определений)	0.10	-
185	510222.87	2202498.46	Метод спутниковых геодезических измерений (определений)	0.10	-
186	510265.93	2202501.88	Метод спутниковых геодезических измерений (определений)	0.10	-
187	510310.34	2202505.31	Метод спутниковых геодезических измерений (определений)	0.10	-
188	510351.19	2202508.24	Метод спутниковых геодезических измерений (определений)	0.10	-
189	510393.40	2202511.56	Метод спутниковых геодезических измерений (определений)	0.10	-
190	510417.26	2202521.92	Метод спутниковых геодезических измерений (определений)	0.10	-
191	510459.32	2202511.77	Метод спутниковых геодезических измерений (определений)	0.10	-
192	510489.12	2202518.48	Метод спутниковых геодезических измерений (определений)	0.10	-
193	510497.97	2202466.85	Метод спутниковых геодезических измерений (определений)	0.10	-
194	510502.90	2202467.71	Метод спутниковых геодезических измерений (определений)	0.10	-
195	510493.99	2202519.65	Метод спутниковых геодезических измерений (определений)	0.10	-
196	510510.66	2202523.94	Метод спутниковых геодезических измерений	0.10	-

Приложение № 13
к распоряжению
комитета имущественных
отношений администрации
Пермского муниципального района
от 14.09.2022 № 3841

			(определений)		
197	510524.31	2202528.59	Метод спутниковых геодезических измерений (определений)	0.10	–
198	510528.78	2202520.98	Метод спутниковых геодезических измерений (определений)	0.10	–
199	510528.86	2202519.88	Метод спутниковых геодезических измерений (определений)	0.10	–
200	510531.35	2202520.08	Метод спутниковых геодезических измерений (определений)	0.10	–
201	510535.10	2202520.17	Метод спутниковых геодезических измерений (определений)	0.10	–
202	510535.41	2202517.80	Метод спутниковых геодезических измерений (определений)	0.10	–
203	510534.29	2202487.75	Метод спутниковых геодезических измерений (определений)	0.10	–
204	510532.22	2202454.87	Метод спутниковых геодезических измерений (определений)	0.10	–
205	510540.35	2202426.54	Метод спутниковых геодезических измерений (определений)	0.10	–
206	510550.00	2202395.85	Метод спутниковых геодезических измерений (определений)	0.10	–
207	510554.77	2202397.35	Метод спутниковых геодезических измерений (определений)	0.10	–
208	510545.15	2202427.98	Метод спутниковых геодезических измерений (определений)	0.10	–
209	510537.27	2202455.42	Метод спутниковых геодезических измерений (определений)	0.10	–
210	510539.28	2202487.50	Метод спутниковых геодезических измерений (определений)	0.10	–
211	510540.40	2202516.79	Метод спутниковых геодезических измерений (определений)	0.10	–
212	510552.77	2202504.75	Метод спутниковых геодезических измерений (определений)	0.10	–
213	510573.97	2202489.47	Метод спутниковых геодезических измерений (определений)	0.10	–
214	510567.46	2202443.12	Метод спутниковых геодезических измерений (определений)	0.10	–
215	510562.47	2202407.36	Метод спутниковых геодезических измерений (определений)	0.10	–
216	510556.43	2202367.70	Метод спутниковых геодезических измерений (определений)	0.10	–
217	510604.03	2202359.74	Метод спутниковых геодезических измерений (определений)	0.10	–
218	510635.96	2202328.17	Метод спутниковых геодезических измерений (определений)	0.10	–
219	510619.92	2202313.80	Метод спутниковых геодезических измерений (определений)	0.10	–
1	510623.27	2202310.08	Метод спутниковых геодезических измерений (определений)	0.10	–
3. Сведения о характерных точках части (частей) границы объекта					
Обозначение характерных точек части границы	Координаты, м		Метод определения координат характерной точки	Средняя квадратическая погрешность положения характерной точки (М), м	Описание обозначения точки на местности (при наличии)
	X	Y			
1	2	3	4	5	6
–	–	–	–	–	–

